

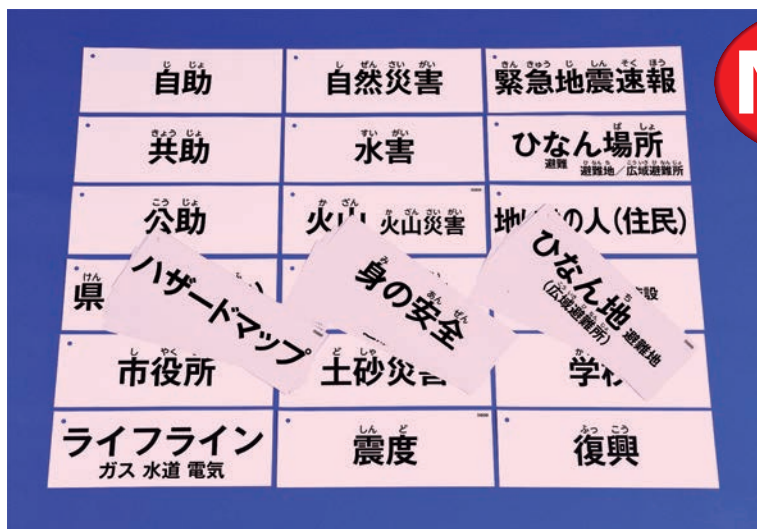
防災学習教材特集

自然災害の多い日本では、防災に関する学習に大きな関心が寄せられています。
そこで、全教図が自信を持っておすすめする防災学習教材をご紹介します。
新学習指導要領で特に重視される防災教育にぜひお役立てください。

いのちを守るための防災用語

黒板貼り付け教材

NEW

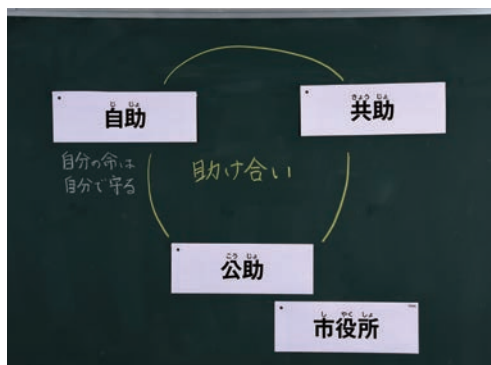


- ◆社会科・理科・特活などの防災学習、避難訓練の導入やまとめに。
- ◆いのちを守るために必要な、さまざまな防災に関連する用語をまとめました。

- 120枚＋予備2枚組
- A4判半裁(105mm×297mm)カード・穴あき
- 掲示用マグネットテープ・まとめ用リング付属
- 収納ケース入り

1950060 定価 15,400円 (本体価格 14,000円)

※内容構成・カードデザインが変更になる場合がございます。



■自然災害からいのちを守る言葉を集めました
用語は2020年の各社教科書を参考にしています

■児童・生徒の主体的・協働的な学習に活用できます
関係性のある組合せや並べ方を考える過程で、防災の意識や行動を身に付けさせることができます

■板書や授業展開の補助になる便利な教材です
学習課題の見出しやキーワードカードとしても活躍します

収録用語

自然災害／地震／地震災害・震災／津波／津波災害／火山／噴火・火山災害／台風／大雨 豪雨／水害／風水害／大雪・雪害／梅雨／土砂崩れ 土砂災害／洪水 はん濫／暴風雪／被害 被害情報／防災／被災 被災者／取り組み／身の安全／堤防／避難／避難所／ひなん地 広域避難地／なだれ／砂防ダム／津波避難タワー／放水路／市〔区・町・村〕／警報／ハザードマップ／〇〇マップ／緊急メール 防災メール／SNS／減災／自助／公助／共助／津波でんでんこ／防災訓練／防災用品／震度／マグニチュード／竜巻／高潮／土石流／濱口梧陵／避難用リュック・非常用持ち出し袋／防災ずきん／液化化／断層／プレート／フィリピン海プレート／北アメリカプレート／太平洋プレート／ユーラシアプレート／〇〇〇海溝／〇〇〇トラフ／ライフライン ガス・水道・電気・電話／救助・救出／ボランティア／防潮堤／避難訓練／地震防災センター・広域防災センター／非常食／地域防災計画／地いきの人 住民／会社・企業／地震計／気象庁／しせつ 防災施設／被災地／(救援)物資／水・食料／防災用品／市役所／地域／まわりの市・町／警察／消防／自衛隊／国・政府／県〔都・道・府〕 ほか



付属のマグネットテープを貼ってご活用ください

発行元 株式会社 全教図

〒170-0012 東京都豊島区上池袋1-38-2
TEL 03-3917-0331(代) FAX 03-3915-6564
E-mail : info@zenkyozu.co.jp
URL : https://www.zenkyozu.co.jp

販売店

全教図

検索

オリジナル学区地図

万一の災害に備えて新タイプの学区地図を作りませんか？

防災学習には学校の周辺地図が欠かせません。全教図のオリジナル学区地図は、画像データの形で納品する新しいタイプの学区地図です。ワークシートの印刷やプロッターでポスターサイズの印刷が自由にできて、先生や児童・生徒の手で情報を付け加え、それを保存することも可能です。学区地図のデータ化によってさまざまな場面でご活用いただけます。

避難経路や避難場所の学習に



防災マップづくり、防災施設の学習に



学校と家庭での連携活用に



本教材の ポイント

●先生の原稿作成が不要です

指定いただいた範囲の原稿をお作りいたしますので先生の手間がかかりません。

●地図は画像データでお届けします

パソコンでの加工・保存ができ、印刷も自由にできます。

●別売ソフト「ちずの助」をご用意

ちずの助 は地図画像データを編集・加工できるソフトです。学区地図とのセット購入でお安くなります。

地図画像データCDかんたん活用法

防災学習に欠かせないワークシートも、別売ソフトの**ちずの助** やパソコンに入っているワープロソフト、ペイントソフトなどで簡単に作成できます。



- ① ワープロソフトに貼り付ければ、文字を書き込むことや写真を入れることができます。
- ② 地図の一部を切り取って、拡大図として配布することもできます。
- ③ 別売のソフト **ちずの助** には防災に関するアイコンやイラストも多数収録しています。

オリジナル学区地図 紹介動画はこちらへ



ちずの助 紹介動画はこちらへ



パソコンからは

全教図 学区地図

検索



ICT 機器を使った活用も

防災学習での活用例

- 防災施設の学習の理解を深める
- 避難マップづくり
- 家庭や地域との情報共有に
- 消火栓マップづくり

学校全体で使えます

- 防災学習マップ
- 安全マップ
- 通学路マップ
- 社会科：身近な地域マップ／土地利用マップなど
- 生活科：まちたんけんマップ／植生調べマップなど

地図画像データ

●学区地図画像データ CD ●パッケージ入り

0158130 ㊦定価 **73,700 円** (本体価格 67,000円)

- ご注文いただいたオリジナル学区地図画像データ (PDF / ビットマップ) を CD に収録。自由に印刷できます。
- PDF データはポスターサイズの地図や児童・生徒に配布する手持ち用地図も簡単に用意できます。ビットマップデータは、パソコン (Word 等) でさまざまな用途に加工いただけます。



地図画像データ+ちすの助セット

●学区地図画像データ CD ●地図加工ソフトちすの助 ●パッケージ入り

0158180 ㊦定価 **90,200 円** (本体価格 82,000円)

- 地図画像データと地図加工ソフト **ちすの助** のセットです。
- ちすの助** で、簡単に地図画像データの編集・加工ができます。誰でも操作できて、とても便利です。

学区地図の画像データを制作し、CD-ROMに収録して納品致します。



地図に記載される情報

- 町名 ●主な道路 ●鉄道
- 公共の建物 ●河川・湖沼

色付け箇所と色

貴校: **オレンジ** 学校: **ピンク**
公園: **黄緑** 河川・湖沼・海: **青** その他: **黒**


※価格は、おおよそ学区の範囲を作成した場合の料金です。範囲が広くなる場合、その都度お見積させていただきますので相談ください。

大判白地図シート付セット

●学区地図画像データ CD ●大判パウチタイプシート ●シート用ケース付

- 地図画像データの内容と同じ白地図で、ホワイトボード用マーカーで書き消しのできる大判パウチシートが付いたセットです。

耐久性抜群! 書き消しできて汚れに強いパウチ加工。
黒板に貼れるマグネットテープ付属。



パウチタイプ1枚 + 地図画像データCD

普通サイズセット

0158140

●B 全判 (1035mm × 733mm) ●専用ケース付

㊦定価 **93,500 円** (本体価格 85,000円)

ビッグサイズセット

0158150

●B 倍判 (1461mm × 1035mm) ●専用ケース付

㊦定価 **110,000 円** (本体価格 100,000円)

パウチタイプ1枚 + 地図画像データCD + 地図加工ソフト

普通サイズセット+ちすの助セット

0158190

●B 全判 (1035mm × 733mm) ●専用ケース付

㊦定価 **110,000 円** (本体価格 100,000円)

ビッグサイズセット+ちすの助セット

0158200

●B 倍判 (1461mm × 1035mm) ●専用ケース付

㊦定価 **126,500 円** (本体価格 115,000円)

お見積から納品までの手順

1 連絡 まずはお気軽にご連絡ください。お見積りまでは無料です。

2 依頼書作成

当社から「見積依頼書 (要望書)」と「範囲指定用地図」をお届けします。

作図を希望するエリア



3 見積→発注

お見積の後のご注文となりますので安心です。

4 校正と納品

地図原稿は弊社で作成し、先生のお手は煩わしません。先生は校正 (原則 1 回限り) をしていただくだけです。



防災学習日本大地図 最新版

◆歴史上日本が経験した自然災害をわかりやすく地図上に表現しました。

◆理科、防災訓練時の事前学習にも役立ちます。

◆熊本地震、御嶽山噴火、鬼怒川水害など近年に発生した自然災害を収録した新訂版です。

監修 松田博康(元全国小学校社会科研究協議会会長)

書き消し
できます

防災意識を
高めます



防災学習を重視した新しい学習指導要領に完全対応。地震災害、津波災害、風水害、火山災害、雪害をすべて扱っています。


地図収録内容

- 主な活断層
- 全国の気象台・測候所
- 日本周辺のプレート
- 主な火山
- 主な発電所〔火力・水力・原子力〕
- 過去に日本列島周辺で起きた大地震
- 戦後の主な風水害
- 日本の気候のようす〔海流・各地平均気温と降水量・気候区分・豪雪地帯〕



過去に起きたマグニチュード7.0前後より大きな地震を、地図上に示しています。震源がプレート境界付近に多く分布することが見て取れます。

裏面では、防災学習に役立つ地震が起こるしくみや、自衛隊の救援体制などをまとめました。

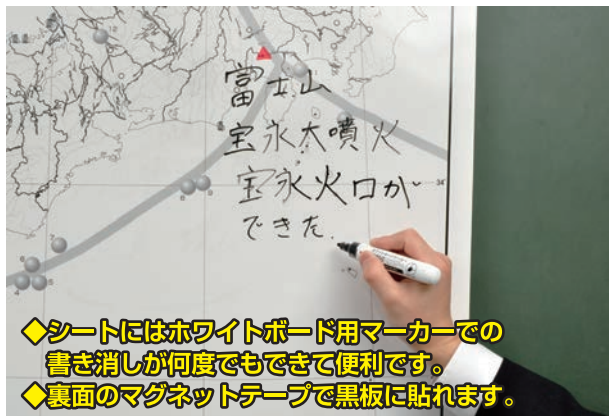


●両面ビニール表装・マジックバンド止め ●地図面寸法：1510mm×1057mm


0075070 定価 26,400円 (本体価格 24,000円)

地理学習シート 防災学習 3種セット

2011 年東北地方を襲った震災と大津波、原子力発電所の大事故。さらに近い将来の発生が懸念される、南海トラフを震源とする大地震。海溝型地震を引き起こす世界のプレート分布。防災学習に役立つシート3種です。



- ◆シートにはホワイトボード用マーカーでの書き消しが何度でもできて便利です。
- ◆裏面のマグネットテープで黒板に貼れます。



- ①世界プレート分布
- ②東北三陸沿岸部
- ③東南海沿岸部

●表面紙製ラミネート加工／裏面マグネットテープ ●B 全判 (728mm×1030mm)

1913681 定価 6,600円 (本体価格 6,000円) 各1枚ずつシート3枚組の価格です