〈新学習指導要領対応〉

全教図の 社会科ピクチャーカード教材

わかりやすい！使いやすい！

今すぐ使える

全教図の社会科ピクチャーカード教材は、１年間を通して活用できる題材、クイズ形式の楽しい授業、基礎基本の徹底学習、児童・生徒同士での活用、いつでも見られる常掲用、など、使いやすさ抜群です。面倒な準備の必要もなく、“使いたいときに手軽に使える”教材です。新学習指導要領に対応した新刊からベストセラー教材まで厳選して紹介します。きっと、授業の一助になります。是非、ご検討ください。

歴史をより身近に感じる 歴史人物資料

・教科書で取り上げられている人物を中心に、国際交流・文化交流に関係の深い人物の肖像画や写真を収録。教科書や資料集では味わえない、ダイナミックなカード教材です。
・カード裏面に、その人物にかかわるエピソードなど資料を収録しています。
・裏面に各人物の資料を掲載しています。

学習指導要領明示の42人収録

表面



裏面の解説部分

小学歴史人物資料　監修　佐島群巳(元東京学芸大学教授)

●42 枚組　●B3 判(515mm×364mm)・カード式　●収納ケース入り

商品コード 1240220　㊞定価 29,400円(税込)

1.卑弥呼	12.平清盛	23.徳川家光	34.明治天皇
2.聖徳太子	13.源頼朝	24.近松門左衛門	35.福沢諭吉
3.小野妹子	14.源義経	25.歌川(安藤)広重	36.大隈重信
4.中大兄皇子	15.北条時宗	26.本居宣長	37.板垣退助
5.中臣鎌足	16.足利義満	27.杉田玄白	38.伊藤博文
6.聖武天皇	17.足利義政	28.伊能忠敬	39.陸奥宗光
7.行基	18.雪舟	29.ペリー	40.東郷平八郎
8.鑑真	19.ザビエル	30.勝海舟	41.小村寿太郎
9.藤原道長	20.織田信長	31.西郷隆盛	42.野口英世
10.紫式部	21.豊臣秀吉	32.大久保利通	
11.清少納言	22.徳川家康	33.木戸孝允	

理解が深まる充実の52人

表面



裏面の解説部分

中学歴史人物資料　監修　小俣盛男(元信州大学教授)

●52 枚組　●B3 判(515mm×364mm)・カード式　●収納ケース入り

商品コード 1440120　㊞定価 32,550円(税込)

1.日本武尊	12.紫式部	23.ザビエル	34.伊能忠敬	45.福沢諭吉
2.卑弥呼	13.清少納言	24.織田信長	35.大塩平八郎	46.板垣退助
3.聖徳太子	14.平清盛	25.豊臣秀吉	36.ペリー	47.大隈重信
4.中大兄皇子	15.源頼朝	26.徳川家康	37.高野長英	48.伊藤博文
5.中臣鎌足	16.源義経	27.徳川家光	38.吉田松陰	49.陸奥宗光
6.聖武天皇	17.親鸞	28.徳川綱吉	39.岩倉具視	50.夏目漱石
7.行基	18.北条時宗	29.松尾芭蕉	40.勝海舟	51.内村鑑三
8.鑑真	19.足利尊氏	30.近松門左衛門	41.西郷隆盛	52.新渡戸稲造
9.最澄	20.足利義満	31.徳川吉宗	42.大久保利通	
10.空海	21.足利義政	32.本居宣長	43.木戸孝允	
11.藤原道長	22.雪舟	33.杉田玄白	44.明治天皇	

都道府県学習の定着に 都道府県学習カード 新刊

新学習指導要領のポイント　小 47 都道府県の名称と位置を学習します。　中 各県庁所在地の学習をします。

・各県の特色をコンパクトにまとめたカード教材です。
・都道府県の名称や位置の学習を、クイズ形式で楽しく、気軽に行えます。
・県庁所在地・自然環境・特産物・歴史上の人物など、基礎から面白い情報まで収録。豊富な情報を、社会科資料としてご活用いただけます。

表面：県の形と位置

県庁所在地のみをプロットした県の形と、日本列島での位置を示します。

何県かわかるかな？

裏面：県の基本データ

地理的／歴史的な重要事項をまとめています。環境関連の重要地域、郷土料理、特産品、名産・名所、主要自治体、歴史上の有名人、歴史上の出来事やものなど、郷土についての知識を確認できます。

経済的な事項をまとめています。県民所得、産業別有業者割合、耕地面積、商品販売額、物流の輸送量など、地図帳などに必ず載っている事項が整理されています。

都道府県別にみて、全国一の出荷額を誇る工業製品を細かい種類毎に紹介しています。

※デザイン･内容などが変更になる場合がございます。ご了承ください。

都道府県学習カード

●47 枚組　●A4 版(210mm×297mm)・カード式
●両面カラー印刷　●PP 加工　●収納ケース入り

商品コード 1430060　㊞定価 19,950円(税込)

■製品に関するお問合せは
株式会社 全教図
〒170-0012　東京都豊島区上池袋1-38-2
TEL 03-3917-0331(代)　FAX 03-3915-6564
E-mail : info@zenkyozu.co.jp　URL : http://www.zenkyozu.co.jp
全教図　検索

●販売店

地図記号を、楽しく まるごと覚えよう！ 地図記号学習カード 新刊

新学習指導要領のポイント
- 小 地図記号の取扱いが明記されました。
- 中 読図や作図など地理的技能の学習が充実します。

・２万５千分の１地形図の地図記号から選定したピクチャーカードです。
・表面は地図記号そのものを大きく提示。裏面は記号の意味や由来を学べる解説になっています。
・児童・生徒同士でも楽しく活用できます。



表面

裏面

充実の100枚、基本セット
地図記号学習カード
●100 枚組　●A5 判（148mm×210mm）・カード式　●収納ケース入り

商品コード 1430040　㊐定価 15,750円（税込）

お求めやすい50枚、基礎入門セット
地図記号学習カード 入門版50
●50 枚組　●A5 判（148mm×210mm）・カード式　●収納ケース入り

商品コード 1430050　㊐定価 9,450円（税込）

充実した収録記号リスト 全100枚

入門版 50 枚

小・中学校
高等学校
図書館
市役所
博物館
消防署
病院
町村役場
官公署
税務署
保健所
交番
警察署
裁判所
郵便局
老人ホーム
寺院
神社
工場
記念碑
煙突
温泉
灯台
風車
高塔
城跡
墓地
発電所等
史跡・名勝・天然記念物
重要港
ダム●2種
せき●2種
田
畑
桑畑
茶畑
果樹園
針葉樹林
広葉樹林
竹林
笹地
荒地
噴火口・噴気口
都府県界
有料道路／料金所
国道等
トンネル
JR線
JR線以外
地下鉄及び地下式鉄道

大学等
気象台
電波塔
自衛隊
油井・ガス井
採鉱地
坑口（洞口）
採石地
森林管理署
水準点
三角点
電子基準点
標高点
地方港
漁港
輸送管●3種
擁壁●2種
滝●2種
土堤
送電線
水門
防波堤等
水制●2種
砂れき地
湿地
干潟
その他の樹木畑
ヤシ科樹林
植生界
ハイマツ地
土がけ
雨裂
岩がけ
岩
隠顕岩
町村・政令市の区界
郡市・東京都の区界
北海道の支庁界
特定地区界
樹木に囲まれた居住地
独立建物
総描建物
中高層建物
中高層建築街
建物類似の構築物
記号道路●5種
庭園路
石段
リフト等
渡船●2種

人気の教材が パワーアップ！ 世界の国旗カード 新刊

新学習指導要領のポイント
- 小 世界の主な国、大陸、海洋を覚えます。
- 中 世界各州の地域の特色を片寄なく学習します。

・グローバル化の時代を反映させて、従来の国旗カードよりも幅広い国を収録した拡大版が新登場！
・日本と関係の深い国やニュースで取り上げられることの多い国70カ国＋国連旗・EU旗を収録しました（拡大版72）。
・世界の国々の学習や国際理解の導入部に適したピクチャーカードです。



表面

中華人民共和国

1.国の成立
紀元前4000年頃黄河文明が興り、同221年に秦が統一して以来、東アジア文化の中心であった。しかし19世紀には欧州列強による植民地化が進められた。中華革命の結果、1912年中華民国が建国されたが、その後毛沢東率いる共産党と対立、国共合作、抗日戦を経て、結果的に共産党が勝利し、1949年中華人民共和国が成立した。社会主義陣営に属したが、1972年以降にはアメリカ・日本などと国交を樹立、国連加盟を果たした。

2.政治・経済
政治的には共産党による一党独裁体制を堅持しつつも、経済面では改革・開放路線による市場経済の導入を進めてきた。人件費の安さと世界一の人口を武器にして、世界中から投資を受け入れ、いまや「世界の工場」としての地位を占めている。一方で、急激な成長のひずみとして、国内の格差問題や深刻な環境汚染などの問題を抱えている。

3.国旗について
地の赤は革命を象徴し、大きい星は共産党を、4つの小さい星は労働者、農民、知識階級、愛国資本家を表し、五星紅旗と呼ばれている。

4.社会・文化
国内に少数民族を多く抱え、特にチベット、ウイグル自治区に関しては国際的な関心が高い。多民族を反映し、宗教は道教、仏教、キリスト教、イスラム教などさまざまな宗教が一定の信者を有している。中華料理はフランス料理と並び称されている。万里の長城、雲崗石窟など、長い歴史を背景に多くの世界遺産がある。

5.日本とのかかわり
古来から関係が深く、日本からは遣唐使の派遣、中国からは漢字、仏教、儒教、律令など多くの文化が伝えられた。改革・開放後は経済的関係が緊密化し、貿易額でついに日米国を超える規模にまでになった。

●面積　9,597,000km²
●人口　132,863.0万人
●首都　ペキン（北京）

●自然の特色
面積はヨーロッパ全域と同様同じで、ロシア、カナダに次いで世界3位。東部には長江、黄河の二大河が流れ、西部には世界の屋根パミール高原から、ヒマラヤ、崑崗、天山、アルタイ山脈が連なっている。

●民族・言語
9割が漢民族。ほかに55の少数民族からなり、各民族の言語も尊重されている。中国語（北京語）が共通語。

●主な産業
小麦、米、綿、大豆、とうもろこしなどの大産地である。天然資源も豊富で、石炭、石油、鉄鉱石、銅など世界屈指の埋蔵量を持つが、石油に関しては国内需要の急増で輸入国になっている。

裏面

●豊富な裏面解説●
国のなりたち、政治経済の状況、食文化、世界遺産、国旗絵柄の由来、日本とのかかわり、基礎情報（面積・人口・自然環境・主要産業・首都・言語・宗教・文化など）を最新のデータで収録しています。

新登場

・常掲にも便利な A4 サイズ

新登場の 24 枚を追加
世界の国旗カード 拡大版72
●72 枚組　●A4 判（210mm×297mm）・カード式　●収納ケース入り

商品コード 1230021　㊐定価 25,200円（税込）

大人気、ベストセラー
世界の国旗カード 普通版
●48 枚組　●A4 判（210mm×297mm）・カード式　●収納ケース入り

商品コード 1230010　㊐定価 21,000円（税込）

拡大版に増量される23ヵ国＋EU
イラク／イラン／アラブ首長国連邦／カンボジア／ベトナム／ミャンマー／アフガニスタン／アイルランド／ウクライナ／ウズベキスタン／クロアチア／ノルウェー／リトアニア／ルーマニア／カメルーン／チュニジア／ナイジェリア／モロッコ／ルワンダ／ジャマイカ／トリニダードトバゴ／ペルー／ウルグアイ／EU

＋

普通版収録の47ヵ国＋国連
アジア・16◆イスラエル／インド／インドネシア／韓国／サウジアラビア／シンガポール／スリランカ／タイ／朝鮮民主主義人民共和国／中国／トルコ／日本／パキスタン／フィリピン／マレーシア／モンゴル
アフリカ・5◆エジプト／エチオピア／ガーナ／ケニア／南アフリカ
オセアニア・2◆オーストラリア／ニュージーランド
ヨーロッパ・17◆イギリス／イタリア／オーストリア／オランダ／ギリシア／スイス／スウェーデン／スペイン／チェコ／デンマーク／ドイツ／バチカン／フランス／ベルギー／ポーランド／ポルトガル／ロシア連邦
北アメリカ・5◆アメリカ／カナダ／キューバ／パナマ／メキシコ
南アメリカ・2◆アルゼンチン／ブラジル
●国際連合